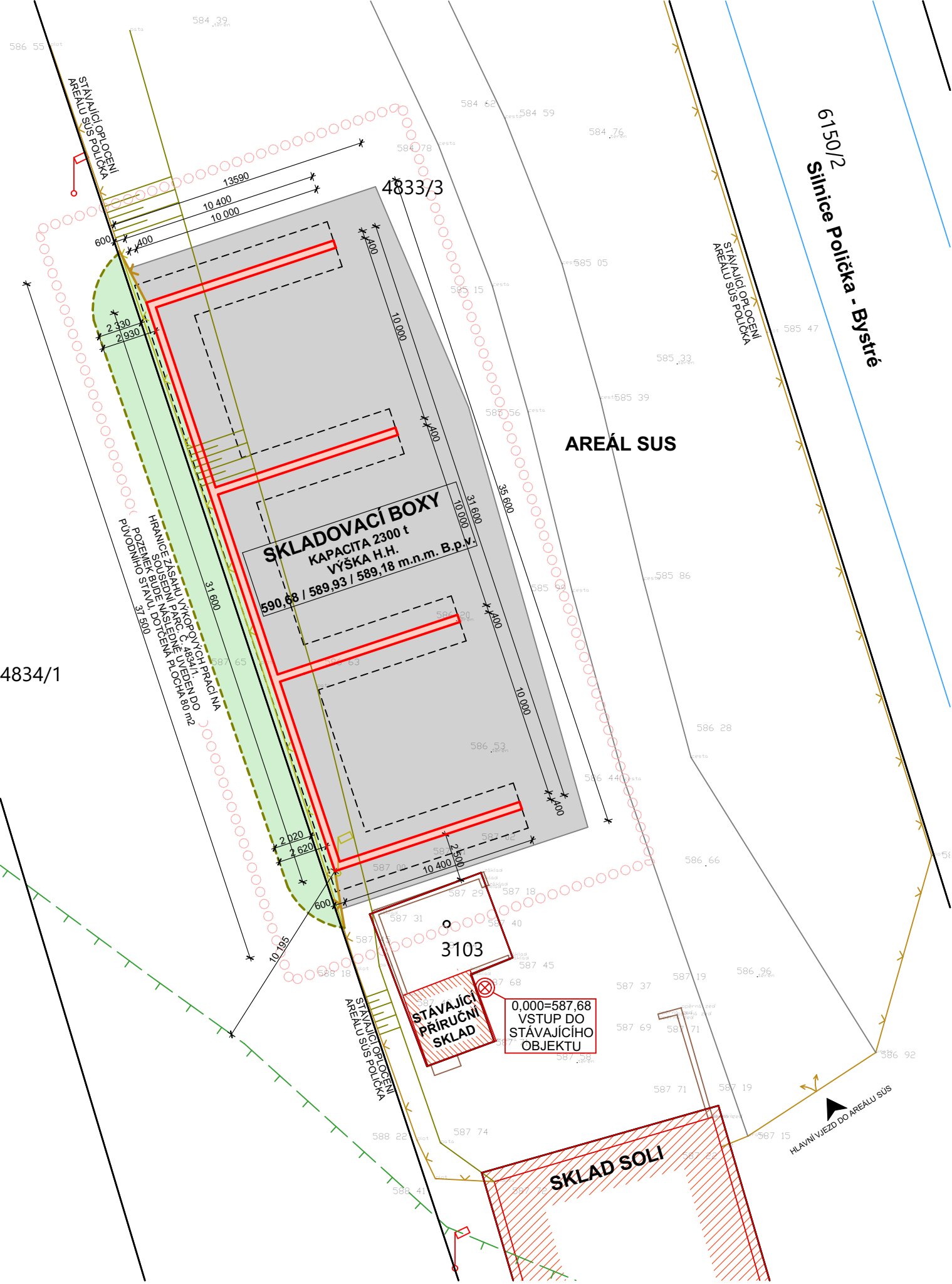


KOORDINAČNÍ SITUAČNÍ VÝKRES  
1:250



LEGENDA VÝPLNÍ A PLOCH:

- NOVÉ STAVEBNÍ OBJEKTY
- STÁVAJÍCÍ OKOLNÍ OBJEKTY - SKUTEČNÁ POLOHA
- STÁVAJÍCÍ OPĚRNÉ STĚNY
- NOVÉ ZPEVNĚNÉ PLOCHY ASFALTOVÉ
- NOVÉ TERÉNNÍ A PARKOVÉ ÚPRAVY - ZATRAVNĚNÍ, MULČ, DROBNÁ ZELEN
- ZPEVNĚNÉ PLOCHY URČENÉ K ODSTRANĚNÍ

LEGENDA ZNAČEK A ČAR:

- HRANICE DOTČENÉHO ÚZEMÍ
- KATASTRÁLNÍ MAPA - HRANICE PARCEL
- KATASTRÁLNÍ MAPA - SLUČKOVÉ ČÁRY PARCEL

ROZHRANÍ PLOCH

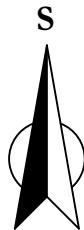
- KOMUNIKACE, ZPEVNĚNÉ PLOCHY - STÁVAJÍCÍ
- KOMUNIKACE, ZPEVNĚNÉ PLOCHY - NOVÉ
- RELIÉF TERÉNU, SVAHOVÁNÍ - STÁVAJÍCÍ
- RELIÉF TERÉNU, SVAHOVÁNÍ - NOVÉ
- ZÁSAH VÝKOPŮ NA SOUSEDNÍ POZEMEK

OPLOCENÍ


- PLOTY STÁVAJÍCÍ
- PLOTY NOVÉ
- ZDĚNÉ OHRADNÍ A PLOTOVÉ STĚNY STÁVAJÍCÍ

VSTUPY, PŘÍJEZDY

- VSTUPY A VJEZDY DO OBJEKTU
- DOPRAVNÍ A PŘÍJEZDOVÉ TRASY K OBJEKTU



Polohový systém S-JTSK, Výškový systém Bpv - FIX=587,68 m.n.m.

Název stavby:			
OPERNÁ STĚNA PRO SKLADOVÁNÍ INERTNÍHO POSYPU			
Místo stavby:			
k.ú. Polička, ul. Čsl. armády, parc.č. 4833/3			
Objednatel:			
Správa a údržba silnic Pardubického kraje, Doubravice 98, 533 53 Pardubice			
Generální projektant:		<div><div>APOL CZ s.r.o. Tyršova 155, 572 01 Polička + 420 461 722 204 apolo@apolocz.cz www.apolocz.cz</div></div>	
Autor návrhu:			
HIP:			
Projektant:			
Zodp. projektant:			
Kraj:	Pardubický	Formát	Číslo zakázky:
Stav. úřad:	Polička	Revize:	Datum
Stupeň PD:		DOKUMENTACE PRO SPOLEČNÉ POVOLENÍ STAVBY	
Část:		Označení přílohy:	
C - SITUACE STAVBY		C.02	
Obsah přílohy:		Měřítko:	
KOORDINAČNÍ SITUAČNÍ VÝKRES		1:250	